

SÖNDREGT.

Nr.		Klasse	-
5			-
6	(revet)		-
7			-
8	(revet)		-
8	(mot Apotekerv.)(r)		-
9			-
11			-
13			C
15			B
17			-
19			-
20			C
21			-
22	a		C
22	b		B
23			-
24			-
25			-
26			-
27			-

I.

Gate	Søndre gate	nr. 5
Betegnelse	Gimlegården	
Eier 1970	Trondheim kommune	
Takst kr.	700 000	Areal tomt 291 m ² bygninger m ²
Bruk	Kontor	
Oppført	1918	tidligst _____ senest _____ omkring _____
Siste brann	1813	Tidligere branner 1708, 1681
Byggherre	Johan Garmo	Oppr. bruk Bolig, kontor.
Arkitekt	Th. Borg	
Plantype	Liegård, 2 fløyer.	
Hovedmål	21x9,5/10,5x4,5	Etasjer 5
Grunnmur	Pusset	Kjeller under hele gården 2,7 m dyp.
Vegger	Pusset tegl	
Tak	Valmtak, skifer.	
Eksterior	Enkel pussfasade. Midtpartiet fremhevet ved klassisistisk detaljering og karnapp. Blyglassvinduer med jugendmotiver i trappegang.	
Interior		
Gårdsplass, Uthus		
Ombygging	1920 Ombygget til hotell.	
Tegninger, oppmålinger	Originaltegninger 1917, planer, snitt, fasader BA.	
Jobbetids-arkitektur, med innslag av klassisisme og jugendstil. Meget dårlig tilpasning til miljøet, ikke bevaringsverdig	Ønskelige forandringer	
	Omgivelser vesentlig trehus uten sammenheng med nr.5.	
	Vedlikeholdstilstand	B
	Antikvarisk tilstand	
	Arkitekturvurdering	C
Miljøvurdering	D	
Prioritering		
Dato	21.8.72	
Sign	LR	

Gate	Søndre gate	nr. 5.
Eldre bilder		Foto
Litteratur		
Kilder		
Tidligere bygning brent/revet	1918	Tidligere bygning
Kultur-, personalhistorie		
Reguleringsplan Til hinder for bevaring?		Forslag vedtatt 15.8.72. Opprettholder bygge- linjen. Forutsetter offentlig bebyggelse i 4 etasjer.
Fremtidige planer		

I.

Gate	Søndre gate	nr.	6
Betegnelse			
Eier 1970	Norges Finnemisjonsselskap		
Takst kr.	370 000	Areal tomt	455 m ² bygninger m ²
Bruk	Forretning, kontor, bolig.		
Oppført	1916	tidligst	senest
	<small>KJENT</small>		<small>ANTATT</small>
Siste brann	1708	Tidligere branner	1681
Byggherre	Johan Garmo	Oppr. bruk	Bolig, kontor.
Arkitekt	Th. Borg		
Plantype	Leiegård, sidefløy og tverrfløy mot veita.		
Hovedmål	17x10/7x5/17,5x9	Etasjer	4½, 3½ mot veita.
Grunnmur	Pusset.	Kjeller	under hele gården
Vegger	Pusset tegl.		2,5 m dyp.
Tak	Mansardtak, skifer		
Eksteriør	Enkel pussdetaljering med jugend-innslag. Blyglassvinduer i trappegang.		
Interiør			
Gårdsplass, Uthus			
Ombygging			
Tegninger, oppmålinger	Originaltegninger 1915 planer, snitt, fasader. BA Eldre gård oppmålt 1882, planer BA.		
<p>Ordinær leiegård med innslag av klassisisme og jugend. Miljøet er fullstendig oppløst. Ingen bevaringsverdi.</p> <p>Revet.</p>	Ønskelige forandringer		
	Omgivelser oppløst.		
	Vedlikeholdstilstand B Antikvarisk tilstand Arkitekturvurdering C Miljøvurdering D Prioritering E		
	Dato 21.8.72 Sign LR		

Gate	Søndre gate	nr. 6
Eldre bilder	Foto	
Litteratur		
Kilder		
Tidligere bygning brant/revet 1915	1700-talls tregård med mansardtak og midt- gavl. (Kavli, s.126)	
Kultur-, personalhistorie		
Reguleringsplan Til hinder for bevaring?		
Fremtidige planer		

I.

Gate	Søndre gate	nr.	7.
Betegnelse			
Eier 1970	Trondheim kommune		
Takst kr.	450 000	Areal tomt	702 m ² bygninger m ²
Bruk	Kontor, bolig		
Oppført	<small>KJENT</small>	tidligst	1813 senest omkring 1814
Siste brann	Tidligere branner		
Byggherre	Sogneprest Støren *		Oppr. bruk bolig.
Arkitekt			
Plantype	3-fløyet anlegg. Midtgang, enkeltrum, symmetrisk.		
Hovedmål	22x6,5 + 6	Etasjer	
Grunnmur	Pusset stein	Kjeller under søndre del av hovedbygning, og under tilbygg. Hvelvkjeller under midtgangen. 2,5 m dyp.	
Vegger	Tømmer, stående panel.		
Tak	Påbygg i mur mot gården. Saltak, tegl.		
Eksterior	Endel empire detaljer bevart i fasaden.		
Interior			
Gårdsplass,			
Uthus	Lite parti med gammel brolegning.		
Ombygging	1881 Tilbygg i mur mot gården. 1947 Ny trapp til 2.etasje. 1965 Bakgårdsbygningene revet.		
Tegninger, oppmålinger	1881 Planer og snitt før og etter tilbygg Tracing 10 m = 10,5 cm BA. 1965 Planer søndre del BA.		
*Eide gården i 1823. Forholdsvis godt bevart empire borgerhus, oppført etter "julebrannen" 1813. Sammen med nr.9 og 11 danner gården en enhetlig rekke av stor bevaringsverdi.		Ønskelige forandringer	
		Omgivelser positiv, men nr.5 skjemmer.	
		Vedlikeholdstilstand	B
		Antikvarisk tilstand	B
Arkitekturvurdering	B		
Miljøvurdering	A		
Prioritering	<input checked="" type="checkbox"/>		
Dato	21.8.72		
Sign	LR		

Gate	nr.
Eldre bilder	Foto
Litteratur	
Kilder	
Tidligere bygning brent/revet	
Kultur-, personalhistorie	
Reguleringsplan Til hinder for bevaring?	Opprettholder byggelinjen Forutsetter offentlig bebyggelse i 4 etasjer. Forslag vedtatt 15.8.72.
Fremtidige planer	Plan 1.etg. 1881 nr. 1:200.

I.

Gate	Søndre gate	nr. 8
Betegnelse		
Eier 1970	A/S Nidaros og Trøndelagen	
Takst kr.	300 000	Areal tomt 425 m ² bygninger m ²
Bruk	Forretning, kontor.	
Oppført	tidligst <u>1708</u>	senest <u>1845</u> omkring <u>1710*</u>
Siste brannl	^{KJENT} 708	Tidligere branner 1681
Byggherre	Anders Hanssøn, Nordlandshand-	Oppr. bruk Bolig.
Arkitekt	ler *	
Plantype	4-fløyet anlegg. Assymetrisk enkeltromsplan, svalgang. Hovedfløy oppr. 7m bred+sval.	
Hovedmål	17x10 + sidefløyer.	Etasjer 2.
Grunnmur	Stein og tegl, pusset.	Kjeller under hele, inkludert dert gårds plass, 2,3 m dyp.
Vegger	tømmer, puss på tresonit-plater. Delvis panel mot bakgård.	
Tak	Saltak, tegl.	
Eksterior	Fullstendig modernisert.	
Interior		
Gårds plass, Uthus		
Ombygging	1892 Hovedombygning. Inngangen flyttet nærmere midten. Utbygg i mur i gården. Forretning innredet. 1949 Fasaden endret. Nye vinduer, puss på plater. 1955 Innv. skillevegger oppsatt.	
Tegninger, oppmålinger	1892 Planer, snitt før og etter ombygging. BA. 1911 Planer og snitt. BA. 1917 Plan 1. etg. BA. 1949. Fasade. BA.	
	* Anders Hanssøn kjøpte gården i 1710, etter brann 1708. Den kan være bygget på denne tid, men dateringen er høyst usikker. Huset er fullstendig forandret, og miljøet helt oppløst. Gården har ikke lenger bevaringsverdi.	Ønskelige forandringer Omgivelser Negativt. Vedlikeholdstilstand B Antikvarisk tilstand D Arkitekturvurdering C Miljøvurdering C Prioritering D
Revet		Dato 21.8.72. Sign LR.

Gate	Søndre gate	nr. 8
Eldre bilder	Foto	
Litteratur		
Kilder		
Tidligere bygning brent/revet		
Kultur-, personalhistorie		
Reguleringsplan Til hinder for bevaring?		
Fremtidige planer		

I.

Gate	Søndre gate	nr. 8 Fløy mot Apotekerveita.
Betegnelse		
Eier 1970		
Takst kr.	000	Areal tomt m ² , bygninger m ²
Bruk	Trykkeri	
Oppført	1911	tidligst _____ senest _____ omkring _____
Siste brann	1708	Tidligere branner 1681.
Byggherre	Oppr. bruk Trykkeri.	
Arkitekt	Lars Solberg	
Plantype	Rektangulær verkstedbygning.	
Hovedmål	16x9 + trappetårn.	Etasjer 2½, 3 mot gården.
Grunnmur	Pusset	Kjeller under hele gården, underetasje.
Vegger	Pusset tegl.	
Tak	Saltak, tegl.	
Eksterior	Enkle pussdetaljer, klassisisme.	
Interior		
Gårdsplass, Uthus		
Ombygging	1927 Vinduene forandret.	
Tegninger, oppmålinger	Originaltegninger 1911. Planer, snitt, fasader. BA.	
Oppført på tomten etter en tidligere tverrfløy til Søndre gate 8. Ganske vellykket bygning, kan vinne på at nabotomten blir bebygget. Revet for å gi plass til bankbygg	Ønskelige forandringer	
	Omgivelser negativt	
	Vedlikeholdstilstand B	
	Antikvarisk tilstand	
	Arkitekturvurdering B	
Miljøvurdering C		
Prioritering D		
Dato 21.8.72.		
Sign LR		

Gate	nr.
Eldre bilder	Foto
Litteratur	
Kilder	
Tidligere bygning brent/revet	
Kultur-, personalhistorie	
Reguleringsplan Til hinder for bevaring?	
Fremtidige planer	

I.

Gate	Søndre gate	nr. 9.
Betegnelsen		
Eier 1970	Trondheim kommune	
Takst kr.	250 000	Areal tomt 454 m ² bygninger m ²
Bruk	Kontor	
Oppført	1820	tidligst _____ senest _____ omkring _____
Siste brann	1813	Tidligere branner 1708, 1681
Byggherre	Chr. Andersen Lorck.	Oppr. bruk Bolig.
Arkitekt		
Plantype	Kvadratisk 4-romsplan, sidefløy, sideinngang.	
Hovedmål	12x11,5 + 12x4,5	Etasjer 2
Grunnmur	Pusset tegl.	Kjeller Hvelvet kjeller under hele forhuset. 1700-talls tegl, jernport. Eldre enn huset. "Grundmurede Kjellere" nevnt 1709.
Vegger	Tømmer, stående panel.	
Tak	Saltak, tegl, delvis glassert.	
Eksterior	Empire fasadeutstyr delvis bevart. Fin trapp.	
Interior		
Gårdsplass, Uthus	Gammel brolegning i gården.	
Ombygging	Påbygget trappehus i tegl mot gården. 1903 Ny inngang fra Søndre gate, nord. 1948 2 rom mot gaten i 2.etg. slått sammen. 1965 Bakgårdbygninger revet.	
Tegninger, oppmålinger	1948 plan 2.etg. og gang 1.etg. 1:50 BA.	
Forholdsvis godt bevart empire borgerhus, oppført etter "julebrannen" 1813. Sammen med nr. 7 og 11 danner gården en enhetlig rekke av stor bevaringsverdi.		Ønskelige forandringer Påbygg i mur bør fjernes. Fasadeutstyret bør endres, nordligste dør fjernes.
		Omgivelser positivt.
		Vedlikeholdstilstand B Antikvarisk tilstand C Arkitekturvurdering B Miljøvurdering A Prioritering -
		Dato 21.8.72. Sign LR

Gate	Søndre gate	nr.	9
Eldre bilder	Foto		
Litteratur	P.Schønning: Træk av Trondhjems topografiske historie.		
Kilder	Skjøte 25.5.1823 til Dorothea Johanna Lorck. "- de af mig opførte nye Husebygninger, beliggende i Søndre Gade--- en Forhusbygning, 2 Sidebygninger mod Nord, alle paa 2 Etager, og en Tverbygning i hvilken er Vognskur, Stald og Fæhus"		
Tidligere bygning brent/revet	O.F.Paasches gård. 1813 Paasche døde rett etter brannen.		
Kultur-, personalhistorie	Øde tomt til 1820. Solgt på auksjon til Lorck. Solgt til Trondhjems Forsikringssselskab 1919.		
Reguleringsplan	Forslag vedtatt 15.8.72.		
Til hinder for bevaring? Nei.	Omtale: Opprettholder bygge- linjen. Forutsetter bebyggelse i 4 etasjer.		
Fremtidige planer			


I.

Gate	Søndre gate	nr. 11
Betegnelsen		
Eier 1970	Trondheim kommune	
Takst kr.	300000	Areal tomt 579 m ² , bygninger m ²
Bruk	Kontor	
Oppført	1815	tidligst _____ senest _____ omkring _____
Siste brann	1813	Tidligere branner 1708, 1681
Byggherre	Hans Geelmuyden	Oppr. bruk Bolig
Arkitekt		
Plantype	Symmetrisk midtgangsplan, enkeltrom. Opprinnelig 2 sidefløyer og tverrfløy mot Krambodgaten.	
Hovedmål	21x7,5/14,5x5/10x4	Etasjer 2
Grunnmur	Pusset tegl	Kjeller under hele forhuset.
Vegger	Tømmer stående panel	Hvelvet.
Tak	Saltak, tegl.	1789 2 murede Kjældere
Eksterior	Endel opprinnelig empireutstyr bevart.	
Interior	Fullstendig modernisert.	
Gårdsplass, Uthus	Rester av gammel brolegning.	
Ombygging	1882 Ildfast rom oppført som tilbygg i gården, sørvest. - Trappehus oppført. 1910 Forandring 1937 Innvendige forandringer. Endel nye skillevegger. 1965 Bakbygningene revet.	
Tegninger, oppmålinger	1917 Planer og snitt av bakbygningen mot Krambodgt. BA 1936 Planer og endringsforslag. BA.	
Forholdsvis godt bevart empire borgerhus, reist etter brannen i 1813. Huset er sterkt ombygget, men har bevart meget av opprinnelig preg både i plan og fasade. Sammen med naboene nr. 7 og 9 utgjør gården en meget bevaringsverdig rekke.	Ønskelige forandringer Inngangspartiet er meget dårlig, moderne ombygging. Bør endres.	
	Omgivelser positive.	
	Vedlikeholdstilstand B Antikvarisk tilstand C Arkitekturvurdering B Miljøvurdering A Prioritering -	
	Dato 21.8.1972 Sign LR.	

Gate	Søndre gate	nr. 11
Eldre bilder		Foto
Litteratur	P. Schönning: Træk av Trondhjems topografiske historie.	
Kilder	Skjøte fra Chr. Oedings enke til Hans Geelmuyden 24.11.1814. "- afbrændt, endnu ubebygget -." Branntakst 17.12.1814.	
Tidligere bygning brent/ øst	1813	
Kultur-, personalhistorie		
Reguleringsplan Til hinder for bevaring?	Forslag vedtatt 15.8.1972. Opprettholder byggelinjen. Forutsetter offentlig bebyggelse i 4 etasjer. Neppe.	
Fremtidige planer		

I.

Gate Betegnelse	Søndre gate	nr. 13	Tidligere Dronningens gate nr. 6.
Eier 1970	Strindens Sparebank		
Takst kr.	2.200000	Areal tomt	852 m ² bygninger m ²
Bruk	Bankekspedisjon, kontor, bolig.		
Oppført	1914*	tidligst	senest
	<small>KJENT</small>		<small>ANTATT</small>
Siste brann	1841	Tidligere branner	1708, 1681
Byggherre	Strindens Sparebank.	Oppr. bruk	Bank, kontor, bolig.
Arkitekt	Johan Osness		
Plantype	Forretningsgård.		
Hovedmål	11,5x18,15	Tilbygg	12,5x23
		Etasjer	3½, 4 mot gård.
Grunnmur	Granittforblending	Kjeller	under hele gården.
Vegger	Pusset tegl, delvis huggen stein.		1,5 m dyp.
Tak	Mansard, glasert tegl og skifer.		
Eksterior	Hjørnepartiet fremhevet med takoppbygg og utkragede karnapper. Jugendstil. Ny bankfasade i 1.etasje.		
Interior	Fullstendig modernisert.		
Gårdsplass, Uthus			
Ombygging	1924 Tilbygg (ved Osness) på innkjøp parsell i Søndre gate. 1959 Ominnredning av banklokalet, og ombygging av fasade- parti i 1.etasje.		
Tegninger, oppmålinger	Originaltegninger 1914. Planer, snitt, fasader. BA 1924-27 Tegninger til om- og tilbygning. BA 1959 Fasade 1:50. BA		
* Søndre del oppført 1914, nordre del oppført ved samme arkitekt 1924. Et meget interessant eksempel på Trondheims rike Jugend-arkitektur, ved en av de fremste arkitekter i byen.	Ønskelige forandringer		
	Omgivelser positivt		
	Vedlikeholdstilstand	A	
	Antikvarisk tilstand	B	
	Arkitekturvurdering	A	
	Miljøvurdering	B	
	Prioritering	C	
	Dato	21.8.1972	
	Sign	LR.	

Gate	Søndre gate	nr. 13
Eldre bilder	Foto	
Litteratur	P. Schönning: Træk av Trondhjems topografiske historie. Indrid Pedersen: Smaksskiftninger i Trøndersk arkitektur. Dagsposten 18. og 19.12. 1914. Nidaros 11.6.1913 og 19.12.1914.	
Kilder		
Tidligere bygning brant /revet	Eldre tregård fra 1840-årene. Oppmålt 1892 og 1905. 1914	
Kultur-, personalhistorie	Solgt etter brannen ¹⁸⁴¹ til Stadshaupmand Henrik Kintling, som eide nr. 15 fra før.	
Reguleringsplan Til hinder for bevaring?		
Fremtidige planer		
		

Film?

I.

Gate	Søndre gate	nr.	15
Betegnelse	Forretningsbanken.		
Eier 1970	A/s Søndre gate 15.		
Takst kr.	3.600 000	Areal tomt	987 m ² bygninger m ²
Bruk	Bankekspedisjon, kontor, bolig.		
Oppført	1906*	tidligst	senest
	<small>KJENT</small>		<small>ANTATT</small>
Siste brann	1841	Tidligere branner	1708, 1681
Byggherre	Trondhjems Handelsbank.	Oppr. bruk	Bank.
Arkitekt	Johan Osness.		
Plantype	Forretningsgård.		
Hovedmål	18x11/7x7/10/10	Tilbygg	13x12 12x14/ Etasjer 3½, 4 mot gården.
Grunnmur	Forblendet med huggen stein.	Kjeller	under hele gården
Vegger	Tegl forblendet med råkopp. Mot gården pusset.		1,3 m dyp.
Tak	Mansard, tårn. Glasert tegl og skifer.		
Eksterior	Frømskutt trappehus med tårn, assymmetrisk komponert. Rik detaljering i huggen stein, jugendmotiver. Omhyggelig utført råkoppmur.		
Interior	Meget fint banklokale, puss, edeltre og messing. Jugendstil.		
Gårdsplass	Bygningsmassen avtrappet mot baksiden.		
Uthus			
Ombygging	1916 Påbygget ny fløy på nabotomt mot Cicignons plass. 1956 Det store tårnvinduet utskiftet med glassbyggestein. <i>ca 1970 Restaurering av bankinteriøret. Ark. Lien & Risan</i>		
Tegninger, oppmålinger	Originaltegninger 1906. Planer, snitt, fasade. BA 1915-16 tegninger til utvidelse. BA. 1956 Fasade før og etter endring. BA.		
* Søndre del 1906. Nordre del mot Cicignons plass oppført ved samme arkitekt 1916. Et hovedverk av Trondheims ledende Jugend-arkitekt, Osness. Fint utført fasade, godt håndverk. God løsning av påbyggingsproblem. Meget stor bevaringsverdi.	Ønskelige forandringer		
	Omgivelser positive.		
	Vedlikeholdstilstand	A	
	Antikvarisk tilstand	A	
	Arkitekturvurdering	A	
	Miljøvurdering	A	
	Prioritering	B	
	Dato	21.8.1972	
	Sign	LR.	

Gate	Søndre gate	nr.	15
Eldre bilder	Foto		
Litteratur			
Kilder			
Tidligere bygning best /revet	1906	Eldre tregård fra 1840-årene. Planer oppmålt 1892 BA.	
Kultur-, personalhistorie			
Reguleringsplan Til hinder for bevaring?			
Fremtidige planer			

I.

Gate	Søndre gate	nr.	17
Betegnelsen			
Eier 1970	Johnsen & Risan		
Takst kr.	270 000	Areal tomt	254 m ² bygninger m ²
Bruk	Forretning, kafe, kontor, bolig.		
Oppført	<small>KJENT</small>	tidligst	1842 senest 1845 omkring <small>ANTATT</small>
Siste brann	1841	Tidligere branner	1788, 1708, 1681
Byggherre	Oppr. bruk		
Arkitekt			
Plantype	Rektangulær, 4 fløyer omkring gården.		
Hovedmål	12,5 x 9+bakbygninger	Etasjer	2 + loft.
Grunnmur	Pusset.	Kjeller	under hele, 2,5 m
Vegger	Tømmer, rappet. Murbygning mot		dyp.
Tak	Saltak, tegl.		
Eksterior	Glattpusset fasade, med horisontalbånd og enkel profilering omkring vinduene. Moderne butikkfasade i 1.etasje.		
Interior			
Gårdsplass,			
Uthus			
Ombygging			
	1914		
	1939	Ny kjeller under hele bygningen. Gårdsrommet overdekket.	
Tegninger, oppmålinger	1914 Planer, snitt, fasader. BA.		
Anonym bygård reist etter brannen 1841. Usikkert om rappingen av fasaden er opprinnelig. Første etasje er helt modernisert og slett utformet, men i hovedsak har huset sin opprinnelige karakter. Bevaringsverdien er liten, bare som del av et forholdsvis intakt miljø.	Ønskelige forandringer		
	Omgivelser delvis positive, men naboen mot sør dominerer sterkt.		
	Vedlikeholdstilstand	B	
	Antikvarisk tilstand	C	
	Arkitekturvurdering	C	
	Miljøvurdering	C	
	Prioritering		
	Dato	26.9.1972.	
	Sign	LR	

Gate	Søndre gate	nr.	17
Eldre bilder	Foto		
Litteratur			
Kilder			
Tidligere bygning brent/revet	1841		
Kultur-, personalhistorie			
Reguleringsplan Til hinder for bevaring?	530	Fløyen mot Danielsbakerveita for- utsettes revet.	
Fremtidige planer			

I.

Gate	Søndre gate	nr.	19
Betegnelse			
Eier 1970	Heyeraas, H. & S.		
Takst kr.	340 000	Areal tomt	290 m ² bygninger m ²
Bruk	Apotek		
Oppført	<small>KJENT</small>	tidligst	1842 senest 1845 omkring <small>ANTATT</small>
Siste brann	1841	Tidligere branner	1788, 1708, 1681
Byggherre	Oppr. bruk Forretning, bolig.		
Arkitekt			
Plantype	Rektangulær.		
Hovedmål	14x9 + sidebygning.	Etasjer	2
Grunnmur	Pusset tegl.	Kjeller	under hele gården, inklusive gårds plass
Vegger	Tømmer, stående panel.		Gammel kjeller under gårds plassen.
Tak	Bakbygning i pusset tegl. Saltak, skifer.		
Eksterior	Ny klassisistisk butikkfasade fra tidlig 1900-tall, portal med segmentformet overstykke, pilastre. Felt for skulptur. Smijernsskilt i jugend-stil.		
Interior	(Kielland).		
Gårdsplass, Uthus	Fullstendig modernisert.		
Ombygging	1916 Ny innredning for apoteket, utsøkt snekkerarbeid i jugend-stil av Gabriel Kielland. Påbygget bakbygning i vinkel mot veita, mur.		
	1968 Interiørene fullstendig modernisert. Midtre inngang til apoteket fjernet. (Etter konferanse med fylkes-konservatoren.)		
Tegninger, oppmålinger	1914 planer, snitt. BA Originaltegninger til innredning, NTH.		
Anonym bygård fra 1840-årene, med eksteriør i klassisk utforming fra begynnelsen av 1900-tallet. Apoteket hadde til 1968 byens og landets fineste jugend-interiør, av G.Kielland. Det eneste som er bevart idag, er uthengsskiltet. St.Olav-skulpturen befinner seg i Norsk Farmasihistorisk Museum, Bygdøy. Eksteriøret samsvarer godt med husets karakter. Vellykket innslag i et bevart trehusmiljø.	Ønskelige forandringer Skulptur (St.Olav) bør settes opp igjen. Reklamen bør forandres.		
	Omgivelser positive.		
	Vedlikeholdstilstand A Antikvarisk tilstand C Arkitekturvurdering B Miljøvurdering B Prioritering -		
	Dato 26.9.1972 Sign LR.		

Gate	Søndre gate	nr.	19
Eldre bilder	Foto		
Litteratur	Ingrid Pedersen: Smaksskiftninger i trøndersk arkitektur 1780-1910. "Norges Apotek og deres innehavere," s. 305.		
Kilder			
Tidligere bygning brent, revet	xxx 1841		
Kultur-, personalhistorie	Apoteket opprettet i 1900 i nabogården. Flyttet til nr. 19 i 1916.		
Reguleringsplan Til hinder for bevaring?	554	Danielsbakerveita nedlegges, og bakbygningen må rives. Delvis.	
Fremtidige planer			

I.

Gate	Søndre gate	nr.	20	Sammenslått med Olav Tryggvasonsgt. 14.										
Betegnelse														
Eier 1970	Dahl, And. & Kåre													
Takst kr.	250 000	Areal tomt	336 m ²	bygninger m ²										
Bruk	Forretning, kontor. Lager og bolig i uthus.													
Oppført	<small>KJENT</small>	tidligst	1842	senest 1845 omkring <small>ANTATT</small>										
Siste brann	1841	Tidligere branner	1708, 1681											
Byggherre	Oppr. bruk													
Arkitekt														
Plantype	Rektangulær. Tidligere innkjørsel fra Karl Johans gt.													
Hovedmål	14x10 + uthus.		Etasjer 2											
Grunnmur	Pusset tegl.		Kjeller under hele hovedhuset, 2 m. dyp.											
Vegger	Tømmer, liggende panel.													
Tak	Saltak, skifer. Eternit mot gården.													
Eksteriør	Butikkfasade i tømmermanns-renessanse fra århundreskiftet, delvis ødelagt av store butikkvinduer. Inngangsparti med prydgavl, pilastre og horisontalbånd.													
Interiør														
Gårdsplass	Opprinnelig stall og vognskjul i utmurt bindingsverk.													
Uthus	Brolagt gårdsplass.													
Ombygging	1891 Tilbygg i mur. 1896 Hovedombygning. Kjelleren utgravet. Påtømret i høyden. 1907 4 etagers lagerbygning oppført. 1919 Ombygning. 1964 Nytt butikkvindu, innredet w.c. i 1.etasje. 1972 Midttrappen fjernet, flyttet til Søndre ende. Butikkene sammenslått, fasaden endret. Kjelleren ombygget.													
Tegninger, oppmålinger														
Oppført etter brannen i 1841. Totalt ombygget 1896, med karakteristisk eksteriør fra samme tid. Forholdsvis godt bevart fasadeutstyr. Gården tilhører restene av et gammelt trehusmiljø.	<p>Ønskelige forandringer Omforming av lite heldige butikkvinduer.</p> <p>Omgivelser positive.</p> <table> <tr> <td>Vedlikeholdstilstand</td> <td>A</td> </tr> <tr> <td>Antikvarisk tilstand</td> <td>C</td> </tr> <tr> <td>Arkitekturvurdering</td> <td>B</td> </tr> <tr> <td>Miljøvurdering</td> <td>C</td> </tr> <tr> <td>Prioritering</td> <td>C</td> </tr> </table> <p>Dato 26.9.1972 Sign LR.</p>				Vedlikeholdstilstand	A	Antikvarisk tilstand	C	Arkitekturvurdering	B	Miljøvurdering	C	Prioritering	C
Vedlikeholdstilstand	A													
Antikvarisk tilstand	C													
Arkitekturvurdering	B													
Miljøvurdering	C													
Prioritering	C													

Gate Søndre gate	nr. 20
Eldre bilder	Foto
Litteratur	
Kilder	
Tidligere bygning brent/revet	
Kultur-, personalhistorie	
Reguleringsplan 533 Opprettholder nåværende byggelinje. Til hinder for bevaring? Neppe.	
Fremtidige planer	

I.

Gate <u>Søndre gate</u> nr. <u>21</u>	
Betegnelse	
Eier 1970 <u>A/S Bo-kreditt</u>	
Takst kr. <u>350 000</u> Areal tomt <u>341 m²</u> bygninger <u>m²</u>	
Bruk <u>Kontor, konfeksjonsfabrikk.</u>	
Oppført _____ tidligst <u>1841</u> senest <u>1845</u> omkring _____	
Siste brann <u>1841</u> Tidligere branner <u>1788, 1708, 1681</u>	
Byggherre _____	Oppb. bruk _____
Arkitekt _____	
Plantype <u>Rektangulær, sidefløy og tverrfløy.</u>	
Hovedmål <u>13,5x8,5 + bakbygninger</u>	Etasjer <u>2 + loft.</u>
Grunnmur <u>Pusset</u>	Kjeller <u>Dyp kjeller, for- skjøvet i forh. til huset. Hvelvet. Ingen kjeller under bakbygningen.</u>
Vegger <u>Tømmer, stående panel. Tilbygg i mur i gården.</u>	
Tak <u>Saltak, skifer.</u>	
Eksterior <u>Empire-fasade med enkel vindus- og portalomramming.</u>	
Interior <u>Helt modernisert.</u>	
Gårdsplass. <u>Asfaltert gårdsplass, flere små tilbygg.</u>	
Uthus <u>Bakbygning i 2 etasjer mot veita.</u>	
Ombygging 1890 1933 <u>Parsell utskilt og tillagt nr. 23.</u> 1957 <u>Reparasjon på loftet.</u> 1960 <u>Oppussing og modernisering. Ny vindeltrapp mellom etasjene.</u>	
Tegninger, oppmålinger 1939 <u>Plan 1.etasje BA.</u> 1958 <u>Oppmåling 1. og 2. etasje, snitt 1:50 BA.</u> 1958 <u>Planer til ombygging 1:50 BA.</u>	
Godt bevart og vedlikeholdt gård, reist etter brannen 1841 og typisk for sin tid. Behersket sen-empire detaljering. Miljøet er forholdsvis intakt, og har bevaringsverdi.	Ønskelige forandringer <u>Bølgeblikkskur i gården bør fjernes, slik at det blir sammenhengende gårds- plass med St.Olav Apotek.</u>
	Omgivelser <u>positive.</u>
	Vedlikeholdstilstand <u>A</u> Antikvarisk tilstand Arkitekturvurdering <u>B</u> Miljøvurdering <u>B</u> Prioritering <u>-</u>
Dato <u>21.8.1972</u> Sign <u>LR</u>	

Gate	Søndre gate	nr.	21
Eldre bilder	Foto		
Litteratur			
Kilder			
Tidligere bygning brent/revet			
Kultur-, personalhistorie			
Reguleringsplan	554	Opprettholder byggelinjen.	
Til hinder for bevaring?	Neppe til hinder for bevaring.		
Fremtidige planer			



I.

Gate Betegnelse	Søndre gate	nr. 22 A
Eier 1970 Takst kr. Bruk	Drotninghaug, Odd 300 000 Areal tomt 317 m ² bygninger m ² Forretning, kafe, bolig.	
Oppført Siste brann	<small>KJENT</small> 1841	tidligst 1841 senest 1845 omkring <small>ANTATT</small> Tidligere branner 1818, 1708, 1681
Byggherre Arkitekt		Oppr. bruk
Plantype Hovedmål	Hjørnegård, Kvadratisk 4-romsplan med sidefløy. Port til Karl Johans gate. 14x11/8x6 + tverrbygning.	Etasjer 2
Grunnmur Vegger Tak	Pusset tegl. Tømmer, stående panel. Saltak, skifer.	Kjeller under hele fløyen mot Søndre gate, 2,2 m dyp.
Eksterior	Flytende empire 2.etasje over åpen butikkfasade.	
Interior	Kafe innredet i sammenheng med nabogård.	
Gårdsplass Uthus	Gårdsplass gjenbygget med murt påbygg.	
Ombygging	1873, 77, 78, 84 1892 Tilbygg i 1. etasje mot Karl Johans gate. 1929 Forandring. 1932 Hovedombygning. Kjellerne utgravet. Endel vegger fjernet. Vinduer og dører i hovedfløyen skiftet. Kobbhus påsatt, tilbygg revet. 1936 Tilbygg i gården. 1952-54 Utvidelse i gården.	
Tegninger, oppmålinger	1884 Plan 1. og 2. etasje. BA. 1892 Tegning av tilbygg mot Karl Johans gate. BA. 1932 Oppmåling. Planer, snitt, fasader. BA. 1932 Endringsforslag. BA. 1954 Planer for utvidelse. BA.	
Typisk empire-preget gård reist etter brannen 1841. Senere ofte ombygget og påbygget. Sammenbygget med Karl Johans gate 3. Rester av opprinnelig preg bevart i fasaden mot Karl Johans gate, vinduer i 3. etasjer. Miljøet er forholdsvis intakt, godt men ikke oppsiktsvekkende.	Ønskelige forandringer	
	Omgivelser positivt.	
	Vedlikeholdstilstand	B
	Antikvarisk tilstand	D
Arkitekturvurdering	C	
Miljøvurdering	B	
Prioritering	C	
Dato	21.8.1972	
Sign	LR.	

Gate	Søndre gate	nr.	22 A
Eldre bilder		Foto	
Litteratur			
Kilder			
Tidligere bygning brent/revet			
Kultur-, personalhistorie			
Reguleringsplan Til hinder for bevaring?	533 Neppe.	Byggelinjen forskjøvet ubetydelig inn- over.	
Fremtidige planer			

I.

Gate	Søndre gate	nr. 22b
Betegnelsen	Bondeheimen	
Eier 1970	A/S Gildevangen	
Takst kr.	2 700 000	Areal tomt 827 m ² bygninger m ²
Bruk	Hotell, forretning, kafé, møtelokaler.	
Oppført	1908 * <small>KJENT</small>	tidligst _____ senest _____ omkring _____ <small>ANTATT</small>
Siste brann	1841	Tidligere branner 1818, 1708, 1681
Byggherre	Johs. Moe og Bernhard Brønne. Oppr. bruk	
Arkitekt	J. Holmgren/Tellefsen	
Plantype	Forretningsgård.	
Hovedmål	23x11/10x11 Tilbygg 21x13+ blokketasjer 4½ lav-	
Grunnmur	Forblendet med råkopp i fasaden. Baksida pusset.	Kjeller under hele gården 3 m dyp.
Vegger		
Tak	Komplisert takplan. Skifer, kobber.	
Eksterior	Assymetrisk komponert fasade. Karnapper, balkonger, tårn, rundbuer. Jugendstil. Tilbygget oppført som symmetrisk gjentagelse av eldre del.	
Interior		
Gårdsplass, Uthus	Gjenbygget gårdsplass.	
Ombygging	1911 2. etg. forandret. Innredet Café Gildevangen for Bondeungdomslaget. 1928 Utvidelse ved arkitekt Tellefsen. 1953 Gårdsplassen overbygget i 2. etg. Kjeller, 1, 2, 3 etg. ominnredet.	
Tegninger, oppmålinger	Originaltegninger 1907. Planer, snitt, fasader BA. 1927 Oppmåling, planer, snitt, fasader BA. 1928 Tegninger til utvidelse BA.	
*Østre del oppført 1908. Vestre del tilbygget for Bondeungdomsslaget ved ark. Tellefsen 1928.	Ønskelige forandringer	
	Omgivelser Helt uten sammenheng med bygningen.	
	Vedlikeholdstilstand A Antikvarisk tilstand B Arkitekturvurdering B Miljøvurdering	
	Prioritering B	
	Dato	
	Sign	

Gate	Søndre gate 22b	nr. 22b
Eldre bilder	Foto	
Litteratur	P.Schønning: Træk av Trondhjems topografiske historie. Dagsposten 2.8.1902.	
Kilder		
Tidligere bygning brent/revet	1908	Oppført for Peder D. Løkke etter 1841.
Kultur-, personalhistorie		
Reguleringsplan Til hinder for bevaring?	533	Opprettholder nåværende byggelinjer. Beskjærer baksiden mot Storchveita.
Fremtidige planer		
<div style="display: flex; justify-content: space-around; margin-top: 20px;"> <div style="text-align: center;"> <p>Film?</p>  </div> <div style="text-align: center;"> <p>Film?</p>  </div> </div>		

I.

Gate	Søndre gate	nr.	23
Betegnelse			
Eier 1970	Bernhard Brønne A/S		
Takst kr.	280 000	Areal tomt	335 m ² bygninger m ²
Bruk	Forretning		
Oppført	<small>KJENT</small>	tidligst	1841 senest 1845 omkring <small>ANTATT</small>
Siste brann	1841	Tidligere branner	1788, 1708, 1681
Byggherre	Oppr. bruk		
Arkitekt			
Plantype	Hjørnegård. Rektangulær hovedfløy, sidefløy og murt bakbygning.		
Hovedmål	14x8,5/7x4	Murbygn.	13x9,5 Etasjer 2, murbygn. 3
Grunnmur	Pusset tegl		Kjeller under hovedfløyen
Vegger	Tømmer, stående panel.		2,5 m dyp.
Tak	Saltak, skifer.		
Eksterior	Flytende empire 2. etasje over åpen butikkfasade. Enkel vindusomramming.		
Interior	Helt modernisert. Gammelt teglgulv i kjeller.		
Gårdsplass	Hellelagt gårdsplass		
Uthus			
Ombygging	1867-72		
	1883 Farveribygning, mur, 3 etasjer oppført i nordøst.		
	1887 Kjellerendring.		
	1900 Trapp flyttet.		
	1949 Innredet garderobe og spiserom i 3. etasje i murbygningen		
	1955 Fasadeendring mot Brattørgt. Utstillingsvinduer. Panel og omramming bevart.		
	1960 Ny dør mot Søndre gt. Ny innvendig trapp.		
Tegninger, oppmålinger	1963 Fasadeendring, nye vinduer m.v.		
	1900 Plan 2. etasje og loft. BA		
	1949 Planer av murbygning. BA		
	1960 Plan 2. etasje, snitt, fasader. BA.		
	Ønskelige forandringer		
	Omgivelser positivt		
	Vedlikeholdstilstand	B	
	Antikvarisk tilstand	D	
	Arkitekturvurdering	C	
	Miljøvurdering	B B	
	Prioritering	C	
Dato	21.8.1972		
Sign	LR		

Gate	Søndre gate	nr. 23
Eldre bilder	Foto	
Litteratur		
Kilder		
Tidligere bygning brent/revet		
Kultur-, personalhistorie		
Reguleringsplan Til hinder for bevaring?	554 Neppe.	Opprettholder nåværende byggelinjer, men kapper hjørnet ubetydelig.
Fremtidige planer	Eieren har planer om nybygg. Forhåndsannmeldt 1956.	

Gate	Søndre gate	nr. 24.
Betegnelsen		
Eier 1970	Jacobsen & Becker A/S	
Takst kr.	300 000	Areal tomt 331 m ² bygninger m ²
Bruk	Forretning, lager, kontor, bolig.	
Oppført	tidligst 1841	senest 1845 omkring _____
<small>KJENT</small>		<small>ANTATT</small>
Siste brann	1841 Tidligere branner 1818, 1708, 1681.	
Byggherre	Oppr. bruk	
Arkitekt		
Plantype	Hjørnegård. Oppr. rektangulær midtgangsplan, sidefløy og tverrfløy. Port til Storchveita.	
Hovedmål	13,5x9/13x4,5/12x3,5	Etasjer 2½
Grunnmur	Pusset.	Kjeller mot Søndre gate, og under sidefløyen frem til porten, 3 m dyp. Planlagt utvidet.
Vegger	Tømmer, liggende panel. Eternit mot gården.	
Tak	Saltak, skifer, kobberhus.	
Eksterior	Sen-empire 2.etg. svevende over ny butikkfasade. Kraftig horisontalbånd.	
Interior		
Gårdsplass, Uthus		
Ombygging	1879. 1890 Innredet bakerbutikk. Kjelleren forandret. 1913 Hovedombygning. Kjelleren utvidet. Midtgang og trapp fjernet. Ny inngang nord i fasaden. Innv. vegger fjernet, korridor anlagt i 2.etg. Fasaden ombygget, endel vinduer skiftet. Gulvet senket i 1.etg. 1930 Tilbygg til nordfløyen. 1955 Fasaden endret. 1960-62 Nye tilbygg i gården. Vestfløyen revet.	
Tegninger, oppmålinger	1913 Planer, snitt, fasader BA. 1913 Tegninger til ombygging BA 1930 Oppmåling. Planer, snitt BA. 1955 Fasader før og etter forandring.	
Typisk sen-empire gård, reist etter brannen 1841. Senere sterkt ombygget, slik at det opprinnelige eksteriøret er helt omgjort. Viktig del av husrekken i Storch-veita, men miljøet er lite heldig- gården overdøves av naboer i Søndre gate.	Ønskelige forandringer	
	Omgivelser negativt. Nabo i 7 etasjer.	
	Vedlikeholdstilstand	B
	Antikvarisk tilstand	D
Arkitekturvurdering	C	
Miljøvurdering	C	
Prioritering	☉	
Dato	21.8.72	
Sign	LR	

Gate		Søndre gate	nr. 24
Eldre bilder		Foto	
Litteratur			
Kilder			
Tidligere bygning brent/revet			
Kultur-, personalhistorie			
Reguleringsplan		533	Opprettholder nåværende byggelinjer.
Til hinder for bevaring?		nei.	
Fremtidige planer			

Gate	Søndre gate	nr.	25	Sammenslått med
Betegnelsen				Brattørveita 23 1912
Eier 1970	A/S Trobo			
Takst kr.	450 000	Areal tomt	596 m ²	bygninger m ²
Bruk	Butikk, kontor.			
Oppført		tidligst	1841	senest 1845 omkring
Siste brann	1841	Tidligere branner	1788, 1708, 1681.	
Byggherre	Oppr. bruk			
Arkitekt				
Plantype	Hjørnegård, to fløyer.			
Hovedmål	15x9/19x6,5	Etasjer	2	
Grunnmur	Pusset tegl.	Kjeller	under hele gården, unntatt et lite stykke av gårdsplassen i nord, 2,0 m dyp.	
Vegger	Tømmer, liggende panel.			
Tak	Saltak, skifer.			
Eksterior	Sent 1800-talls snekkerutstyr. Flytende 2.etg. over moderne butikkfasade.			
Interior				
Gårdsplass, Uthus				
Ombygging	1862, 73, 76.			
1886-	92 Kjellerne utvidet.			
1909	Innvendige endringer. Trapper flyttet.			
1912	Div.innv.endringer.Ny butikkfasade.De fleste vinduer skiftet.			
1932	Gulv i 1.etg. senket. Hjørnetrapp fjernet. Loft ominnredet.			
1951	Fasaden endret.Gulvet i vestre del av 1.etg.senket.			
Tegninger, oppmålinger	1891 Kjellerplan. BA. 1892 Plan 1.etg.,kjeller BA. 1909 Planer og endringsforslag BA. 1911 Planer,snitt,fasader med endringsforslag BA. 1932 Fasade mot Brattørgaten.			
<p>Typisk empire-bygning reist etter brannen 1841.Store endringer utvendig og innvendig, men hovedinntrykket er bevart. Gården ligger strategisk som nøkkelpunkt i et godt, men sårbart trehusmiljø.</p>		Ønskelige forandringer		
		Butikketasjen bør forandres.		
		Omgivelser positivt.		
		Vedlikeholdstilstand B Antikvarisk tilstand D Arkitekturvurdering B Miljøvurdering B Prioritering		
		Dato	21.8.72	
		Sign	LR	

Gate	Søndre gate	nr. 25
Eldre bilder	Foto	
Litteratur		
Kilder		
Tidligere bygning brent/revet		
Kultur-, personalhistorie		
Reguleringsplan 554 Til hinder for bevaring?	Opprettholder byggelinjer mot Søndre gate og Brattørgaten, unntatt hjørnet. Forutsetter kraftig utvidelse av Danielsbakerveita.	
Fremtidige planer		

I.

Gate Søndre gate nr. 26	
Betegnelse	
Eier 1970 A/S Søndre gate 26	
Takst kr. 1.350000 Areal tomt 483 m ² ; bygninger m ²	
Bruk	
Oppført <u>1947*</u> <small>KJENT</small>	tidligst _____ senest _____ omkring _____ <small>ANTATT</small>
Siste brann	Tidligere branner
Byggherre	Oppr. bruk
Arkitekt	
Plantype	
Hovedmål	Etasjer 7
Grunnmur	Kjeller under hovedfløyen og en del av bakgården, og under bakbygning mot Gjelvangveita
Vegger	
Tak	
Eksterior Funkis forretningsgård.	
Interior	
Gårdsplass, Uthus	
Ombygging	
Tegninger, oppmålinger Originaltegninger 1945-47 BA. Tegninger til opprinnelig hus 1906. BA.	
Med utgangspunkt i eldre murhus fra ca 1840. Påbygget fra 3 (opprinnelig 2) til 6 etasjer utvidet i bredden.	Ønskelige forandringer
	Omgivelser
	Vedlikeholdstilstand Antikvarisk tilstand Arkitekturvurdering Miljøvurdering
	Prioritering
Dato	21.8.1972
Sign	LR

Gate	Søndre gate	nr.	26
Eldre bilder	Foto		
Litteratur			
Kilder			
Tidligere bygning brent/revet			
Kultur-, personalhistorie			
Reguleringsplan Til hinder for bevaring?			
Fremtidige planer			
<p style="text-align: center;"> <small> Bygningens historie (Søndre gate 26)</small> </p>			

I.

Gate	Søndre gate	nr.	27
Betegnelse			
Eier 1970	Isaksen, R.&M. (Brødrene Isaksen A/S)		
Takst kr.	220 000	Areal tomt	136 m ² bygninger m ²
Bruk	Forretning.		
Oppført		tidligst	1841 senest 1845 omkring
Siste brann	1841	Tidligere branner	1788, 1708, 1681
Byggherre	Oppr. bruk		
Arkitekt			
Plantype	Hjørnegård. Uregulær 2-romsplan, sidefløy og tverrfløy. Opprinnelig port til Brattørveita, utkraget svalgang.		
Hovedmål	Etasjer 2		
Grunnmur	Pusset tegl.	Kjeller	under hele gården
Vegger	Tømmer, liggende panel.		2,6 m dyp.
Tak	Såltak, Skifer.		
Eksteriør	Fasaden mot Søndre gate helt ombygget. Uthengende vinduer i 2.etasje. Endel empireutstyr mot Brattørveita.		
Interiør			
Gårdsplass	Helt gjenbygget gårdsrom.		
Uthus			
Ombygging	1872, 1888		
1912	Kjeller under hele gården. Gulvet senket i 1.etasje. Diverse innvendige endringer.		
1934	Butikk innredet i 2.etasje.		
1947	Butikken utvidet. Ny trapp. Porten flyttet til nabo-		
1955	Utstillingsvinduer i 2.etasje. grensen.		
1959	2.etasje utbygget, lysgård fjernet.		
Tegninger, oppmålinger			
1912	Planer, snitt. BA.		
1912	Endringsforslag fasader, snitt, planer. BA.		
1934	Planer, snitt. BA.		
1955	Fasade, snitt. BA.		
Typisk empire-gård oppført etter brannen 1841. Fullstendig forandret inn- og utvendig. Empirepreget nesten borte. Bygningen har likevel bevart sin hovedform, og slutter seg til et godt sammenhengende trehusmiljø.	Ønskelige forandringer		
	Omgivelser	positivt	
	Vedlikeholdstilstand	B	
	Antikvarisk tilstand	D	
	Arkitekturvurdering	D	
Miljøvurdering	C		
Prioritering			
Dato	21.8.1972		
Sign	LR		

Gate	Søndre gate	nr. 27
Eldre bilder	Foto	
Litteratur		
Kilder		
Tidligere bygning brent/revet		
Kultur-, personalhistorie		
Reguleringsplan Til hinder for bevaring?	554	Opprettholder nåværende byggelinjer, men forutsetter at Brattørveita nedlegges. Neppe.
Fremtidige planer		